

Servitudes d'Utilité Publique










Date de prescription :	26/08/2004
Date d'approbation :	14/01/2002

Direction
Départementale des
Territoires de
la Drôme.
Service Aménagement du Territoire et Risques
Pôle Aménagement

Plan d'Etat le
18-06-2013

Echelle:
[indiquée sur le plan]




Servitudes d'utilité publique :

-  AC1 : Servitudes de protection des monuments historiques
-  AC1 : Monument historique inscrit ou classé (emplacement)
-  AC2 : Servitudes de protection des sites et de monuments naturels classés et inscrits.
-  EL3 : Servitudes de halage et de maroquage.
-  I4 : Servitudes relatives à l'établissement des canalisations électriques - données RTE 2012
-  PM1 : Plan de prévention des risques naturels prévisibles - PPRN.
-  PT1 : Servitudes relatives aux transmissions radioélectriques concernant la protection des centres de réception contre les perturbations électromagnétiques.
-  PT2 : Servitudes relatives aux transmissions radioélectriques concernant la protection contre les obstacles autour des centres d'émission et de réception exploités par l'Etat.
-  T1 : Servitudes relatives aux chemins de fer.

AC1 - protection des monuments historiques. Vectorisation assurée par le SDAP à partir de la BD Parcellaire © IGN-BD PARCELLAIRE édition 2006, complétée des plans de situation ou d'architecte lorsque ceux-ci sont disponibles.

PM1 - Avertissement du gestionnaire. Pour le détail des zones et leurs prescriptions, il est impératif de se reporter au dossier Plan de Prévention des Risques (PPR) annexé au PLU ou à la Carte Communale.

Limites administratives et naturelles

-  Commune
-  Section cadastrale
-  Cours d'eau, plan d'eau

